










PLAN DES SERVITUDES D'UTILITÉ PUBLIQUE  
Echelle : 1/5 000  
Vu pour être annexé à la délibération du Conseil Municipal du  
02 octobre 2023  
Le Maire,  
Alain NICOLAZO



**Légende**

-  I3 : Périmètre de servitude autour d'une canalisation de transport de gaz
-  I4\_A : Périmètre de servitude autour d'une ligne électrique de distribution aérienne
-  I4\_S : Périmètre de servitude autour d'une ligne électrique de distribution souterraine
-  ACLJ : Servitude de protection des monuments inscrits
-  EL11 : Servitude relative aux interdictions d'accès grévant les propriétés limitrophes des autoroutes, routes express et des déviations d'agglomération
-  I3 : Périmètre de servitude autour d'une canalisation de transport de gaz
-  I4\_A : Périmètre de protection autour d'une ligne électrique de distribution aérienne
-  I4\_S : Périmètre de protection autour d'une ligne électrique de distribution souterraine
-  T7 : Servitude établie à l'extérieur des zones de dégagement (s'applique sur toute la commune hors TS)

